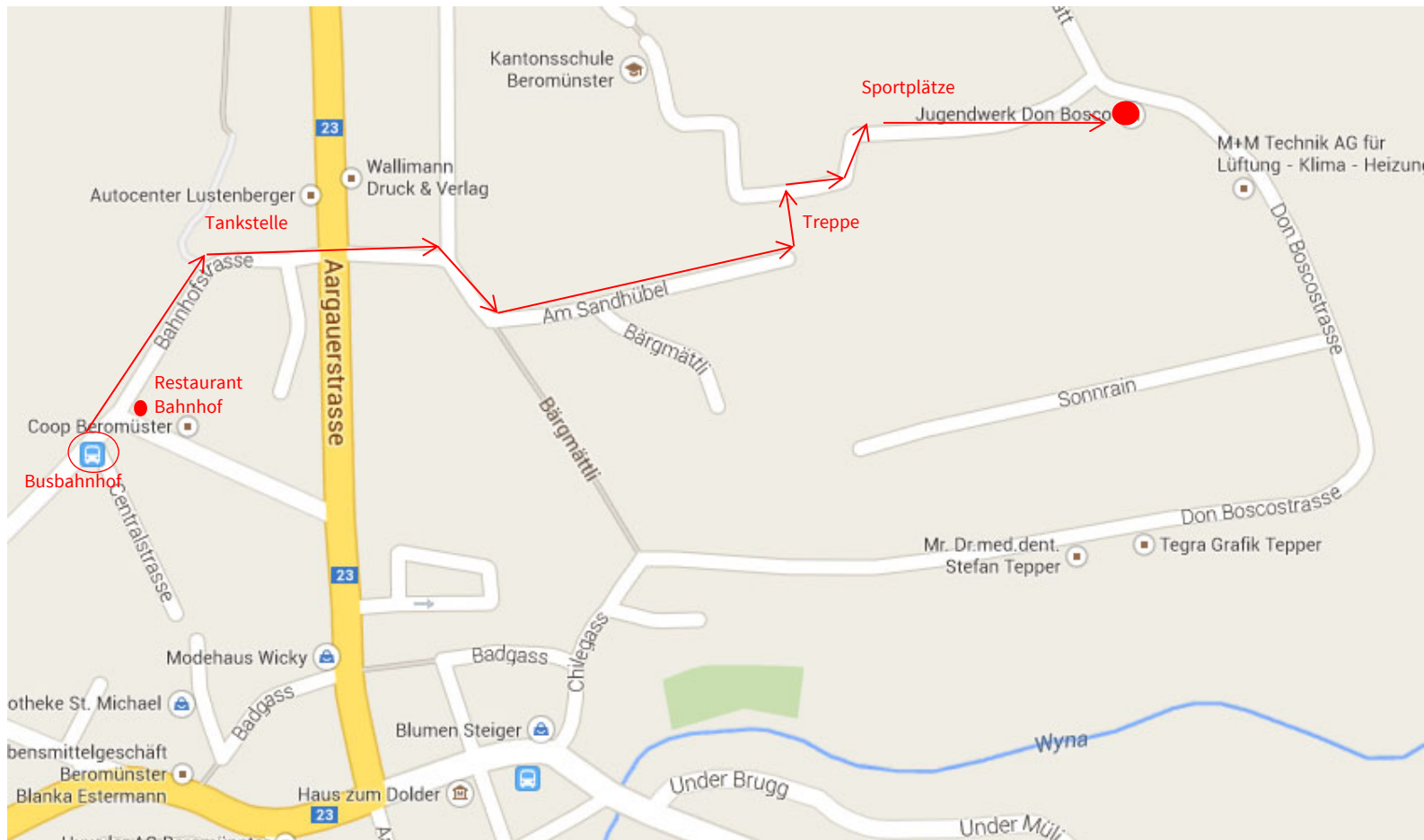


Fussweg zu Don Bosco Beromünster – Don Boscostrasse 31 – 6215 Beromünster

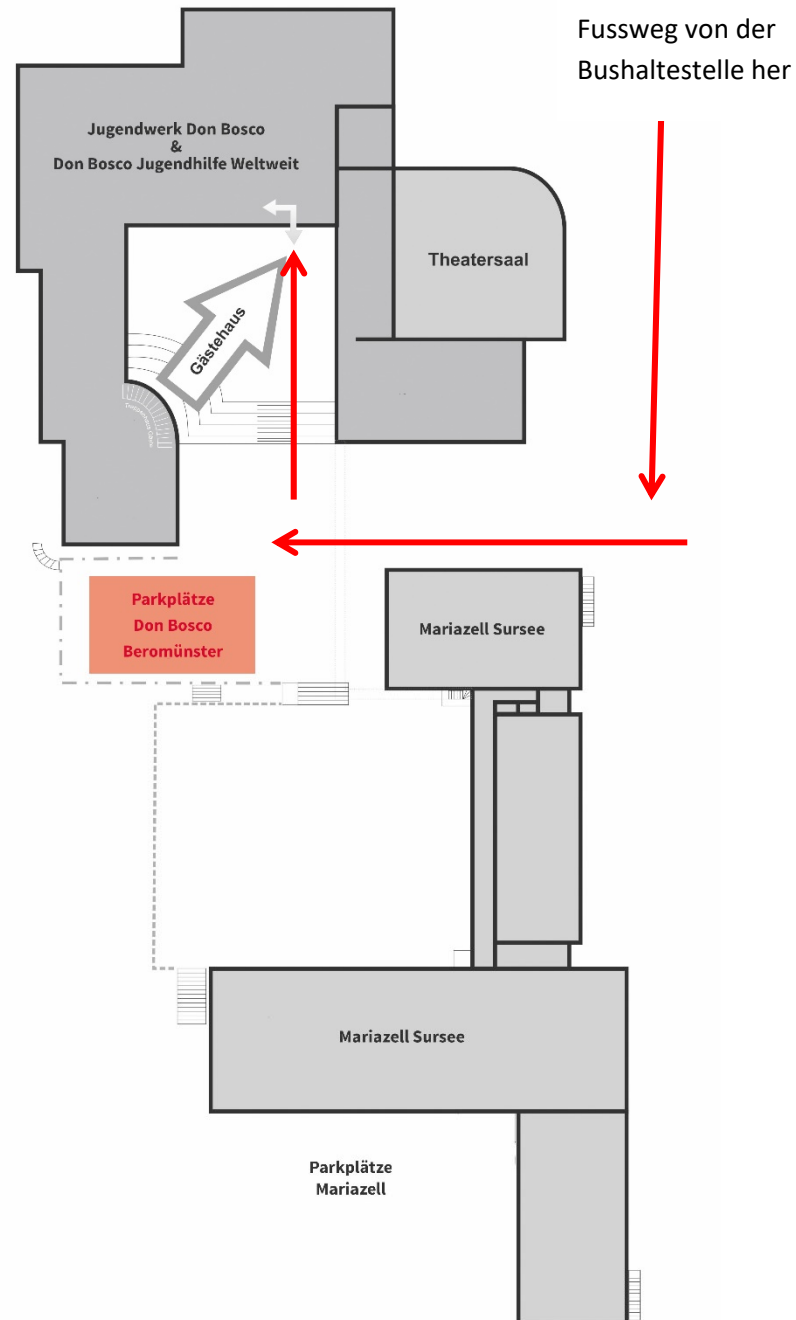


Bushaltestelle „Beromünster, Post“ – Don Bosco: Fussweg ca. 10 min.

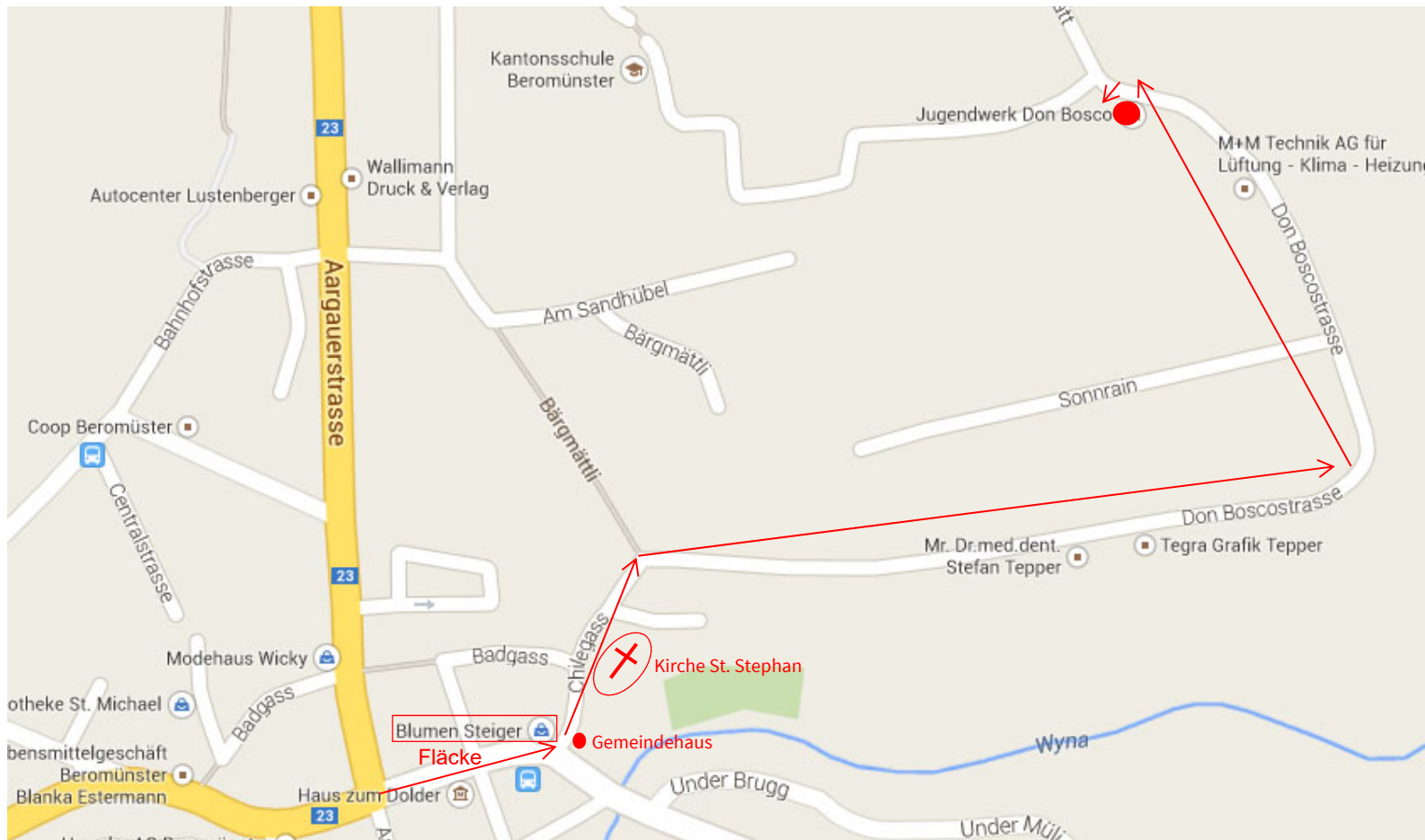
- Von der Bushaltestelle aus in Fahrtrichtung geradeaus gehen.
- Beim Restaurant Bahnhof links vorbeigehen.
- Bei der Tankstelle die Aargauerstrasse überqueren.
- Danach den Weg nach rechts „Am Sandhübel“ nehmen.
- Zwischen den beiden letzten Häusern der Strasse nach links (Treppe), dann nach rechts abbiegen.
- An den Sportplätzen vorbeigehen.
- Das Büros Don Bosco befindet sich im zweitletzten Gebäude auf der rechten Seite (Vgl. Seite 2)

Gebäudeplan

Don Boscostrasse 31

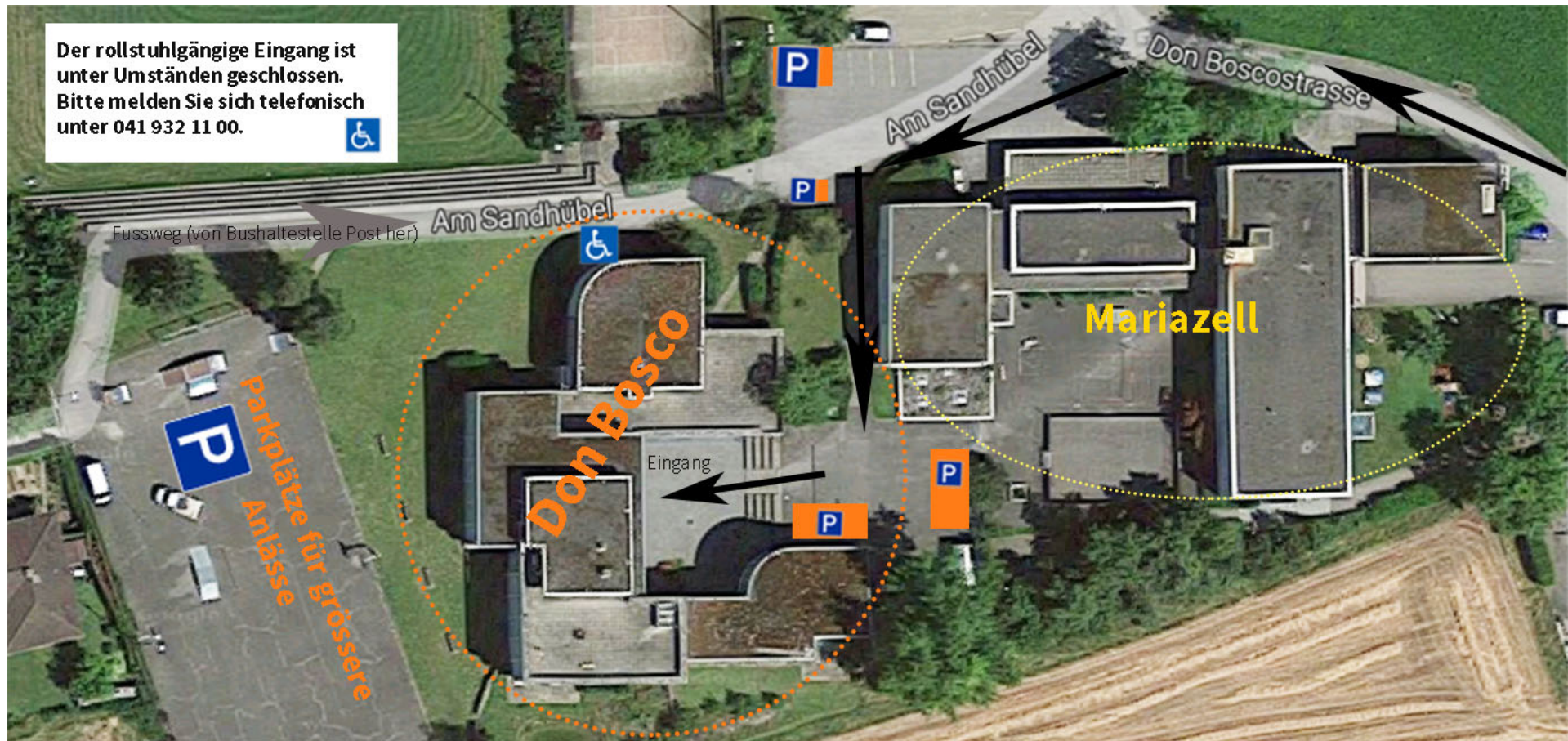


Anfahrt Don Bosco – Don Boscostrasse 31 – 6215 Beromünster



Anreise per Auto:

- Der gelb markierten Aargauerstrasse im „Fläcke“ (Altstadtkern) nicht folgen, sondern durch den „Fläcke“ fahren.
- Im „Fläcke“ zwischen Gemeindehaus und Blumengeschäft Steiger an der Kirche St. Stephan vorbei die Don Boscostrasse ganz hoch fahren.
- Die Besucherparkplätze des Don Bosco finden Sie, wenn Sie um das Gebäude von Mariazell herumfahren (siehe nächste Grafik).



Die auf der Karte orange markierten Flächen können kostenlos zum Parkieren genutzt werden.